







AREA INTERESSATA DA PIANO DI LOTTIZZAZIONE DI INIZIATIVA PRIVATA

ZONIZZAZIONE scala 1:1000


-  VERDE PUBBLICO
-  VERDE PRIVATO
-  AREA INTERESSATA DA PIANO DI LOTTIZZAZIONE DI INIZIATIVA PRIVATA
-  AREA P.I.P. COMUNALE
-  COMPARTO ZONA "D" DA PRG VIGENTE



COMUNE DI SANT'ANNA ARRESI
 PROVINCIA DI CARBONIA-IGLESIAS

VARIANTE AL PIANO PER GLI INSEDIAMENTI PRODUTTIVI (P.I.P.) E ALLE N.T.A. ZONA "D"

PLANIMETRIA QUOTATA VARIANTE PROGETTUALE



COMUNE DI SANT'ANNA ARRESI
 PROVINCIA DI CARBONIA-IGLESIAS
 UFFICIO TECNICO
 AREA URBANISTICA, AMBIENTE E GESTIONE DEL TERRITORIO

Responsabile d'area: Dott. Ing. Emanuele Figus
 Tecnico Istruttore: P.I. Fernando Cogoli

Collaboratore: Dott. Ing. Marco Viora

DATA: 25/11/2013

TAVOLA 4

Aggiornamento