



COMUNE DI SANT'ANNA ARRESI

Titolo progetto

Piano di recupero
(Riqualificazione Edilizio-Urbanistica)
Località "Sa Carrubedda"

Tavola

Stralcio N.T.A. del P.R.G

Relazione

1

REV.

0

Data

Marzo 2010

Il Progettista

Studio Mura S.r.l.

Direttore Tecnico: Dott. Ing. Fernando Mura

Studio Mura
Società di Ingegneria s.r.l.
via San Tommaso d'Aquino, 18
09134 Cagliari
Partita IVA 03015710928

Il Committente

Sig. Giancarlo Vacca

Collaboratori

Dott. Geol. Roberta Maria Sanna

Dott. Ing. J. Marco Mura


Dott. Ing. J. Fabio Zuddas


STRALCIO N.T.A. DEL P.R.G.

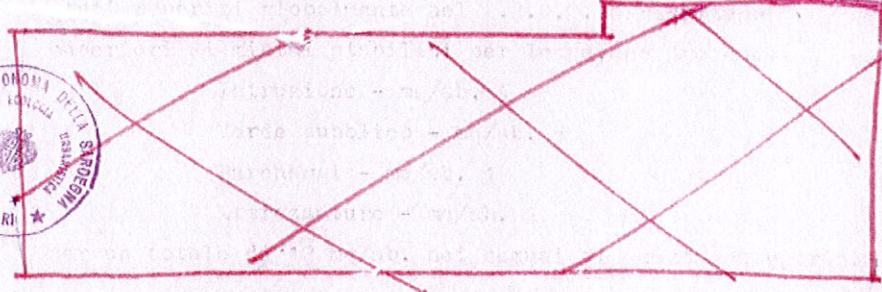
REGIONE AUTONOMA DELLA SARDEGNA
ASSESSORATO DELL'ECOLOGIA E URBANISTICA


P.C.C.
IL FUNZIONARIO DELL'ASSESSORATO
Adixi


ALLEGATO al decreto P.G.R.
N. 274 del 13-10-1976
Cagliari, li 20-10-1976
IL FUNZIONARIO INCARICATO
Adixi













[Faint, illegible text, likely bleed-through from the reverse side of the page.]





- Indirizzo: _____
 - Comune: _____
 - Sinonimi: _____
 - Proprietà: _____
1. - Settore: $(P_1^1; P_1^2; P_1^3)$
- Destinazione: (P_1^1) _____
 - Superficie coperta (S_1): _____
 - Altezza massima (h max): _____
 - Distanza minima tra pareti finestrate: _____
 - Distanza minima dal filo stradale: _____
 - Distanza minima dai confini: _____
- Tipologia: (vedi sottosezione 1.1)
 - Destinazione: residenza, attività commerciali, artigianali, ecc. (escluso il tipo albergo, con esclusione delle attività rumorose e molestie).
 - Tipologia: fabbricati isolati, a schiera, a nucleo.
 - Proprietà: come prescritto in b); c); d); e) della sottosezione 1.

1. - Settore: $(P_1^1; P_1^2; P_1^3)$
- Destinazione: (P_1^1) _____
 - Superficie coperta (S_1): _____
 - Altezza massima (h max): _____
 - Distanza minima tra pareti finestrate: _____
 - Distanza minima dal filo stradale: _____
 - Distanza minima dai confini: _____





[Faint, illegible text from a scanned document, possibly a technical report or contract, enclosed in a blue border.]

