



COMUNE DI SANT'ANNA ARRESI

Titolo progetto

Piano di recupero
(Riqualificazione Edilizio-Urbanistica)
Località "Su Cambuxiu"

Tavola

Stralcio N.T.A. del P.R.G

Relazione

1

REV.

0

Data

Marzo 2010

Il Progettista

Studio Mura S.r.l.

Direttore Tecnico: Dott. Ing. Fernando Mura

Studio Mura

Società di Ingegneria s.r.l.

via San Tommaso d'Aquino, 18

09134 Cagliari

Partita IVA 03015710928

Il Committente

Sig. Mauro Cogotti

Collaboratori

Dott. Geol. Roberta Maria Sanna

Dott. Ing. J. Marco Mura


Dott. Ing. J. Fabio Zuddas


STRALCIO N.T.A. DEL P.R.G.

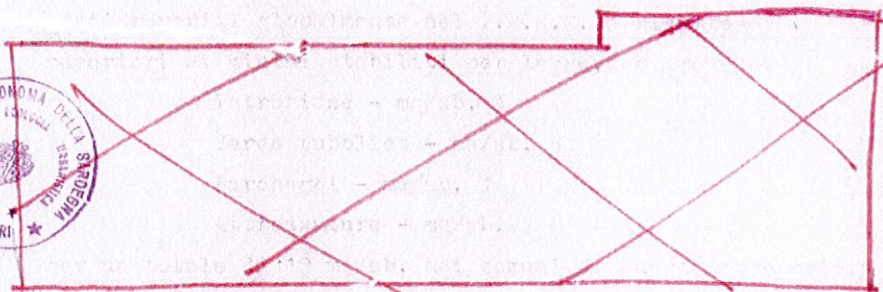
REGIONE AUTONOMA DELLA SARDEGNA
ASSESSORATO EL. LL. ECOLOGIA E URBANISTICA


P. C. C.
IL FUNZIONARIO DELL'ASSESSORATO
Adixi


ALLEGATO al decreto P.G.R.
N. 274 del 13-10-1976
Cagliari, li 20-10-1976
IL FUNZIONARIO INCARICATO
Adixi




















- Superficie coperta (S_p)
- Superficie esposta (S_e)
- Altezza massima (h_{max})
- Altezza minima (h_{min})

1. - Settore A₁ (S₁; B₁; C₁).

- Superficie coperta (S_p)
- Superficie esposta (S_e)
- Altezza massima (h_{max})
- Altezza minima (h_{min})
- Distanza minima dal filo stradale
- Distanza minima dai confini
- Particolari: (vedi sottosegno b)
- Destinazione: residenza, attività commerciali, artigianali, artigianato, albergo-albergo, con esclusione di attività rumorose e molestie.
- Segnalazione: sbandati (isolati), scuderia, o nucleo.
- Principali: come prescritto in a); c); d); e) della sottosegno p

4. - Settore B₁ (S₁; B₁; C₁).

- Superficie coperta (S_p)
- Superficie esposta (S_e)
- Altezza massima (h_{max})
- Distanza minima tra pareti finestrate
- Distanza minima dal filo stradale
- Distanza minima dai confini





[Faint, illegible text from a scanned document, possibly a technical report or contract, enclosed in a blue border.]

